

<b>FAZA PROJEKTU:</b>	<b>PROJEKT DOCELOWEJ ORGANIZACJI RUCHU</b>
<b>TEMAT:</b>	<b>Przebudowa drogi gminnej – ul. Głogowa w Andrespolu</b>
<b>INWESTOR:</b>	Gmina Andrespol ul. Rokicińska 126, 95-020 Andrespol
<b>OBIEKT:</b>	Droga gminna
<b>LOKALIZACJA OBIEKTU:</b>	Dz. ew. nr 256, 279 w m. Andrespol, jednostka ew. Andrespol, obręb 1 Andrespol
<b>BRANŻA:</b>	Drogowa
<b>JEDNOSTKA PROJEKTOWA:</b>	Pro-Inwest Łukasz Wyżykowski ul. Prohaski 23, 36-200 Brzozów

**AUTOR OPRACOWANIA:**

<b>FUNKCJA:</b>	<b>IMIĘ I NAZWISKO:</b>	<b>NR UPRAWNIEŃ:</b>	<b>SPECJALNOŚĆ:</b>	<b>PODPIS:</b>
Projektant	mgr inż. Łukasz Wyżykowski	MAP/0275/PWOD/11	Drogowa	

**BRZOSZÓW, PAŹDZIERNIK 2012**

**EGZ. NR 1**

## Spis treści

### I. Część opisowa

1. Dane ogólne, przedmiot i zakres opracowania
2. Podstawa opracowania dokumentacji projektowej
3. Materiały wyjściowe
4. Opis stanu istniejącego
5. Opis zamierzeń do projektu organizacji ruchu
6. Uwagi końcowe

### II. Część rysunkowa

Rysunek nr: D 1	– Orientacja	skala 1:10000
Rysunek nr: D 2	– Istniejąca organizacja ruchu	skala 1:500
Rysunek nr: D 3	– Docelowa organizacja ruchu	skala 1:500

### III. Załączniki

1. Uzgodnienie Komendy Powiatowej Policji powiatu łódzkiego wschodniego nr 147/2012 (pismo nr Rd-5321/147/12) z dnia 05.11.2012
2. Uzgodnienie Zakładu Gospodarki Komunalnej w Andrespolu nr 1267/12 z dnia 08.11.2012

# **I. Część opisowa**

## **Część opisowa do projektu docelowej organizacji ruchu dla zadania pn.: „Przebudowa drogi gminnej – ul. Głogowa w Andrespolu”**

### **1. Dane ogólne, przedmiot i zakres opracowania**

Lokalizację inwestycji przedstawiono na rysunku nr D 1 – Orientacja.

Przedmiotem opracowania jest wykonanie projektu docelowej organizacji ruchu dla zadania pn.: „Przebudowa drogi gminnej – ul. Głogowa w Andrespolu”.

Zakres opracowania obejmuje ulicę Głogową w Andrespolu.

Inwestorem przedsięwzięcia jest:

Gmina Andrespol  
ul. Rokicińska 126  
95-020 Andrespol, woj. łódzkie

Lokalizacja: Andrespol, gmina Andrespol, powiat łódzki wschodni, woj. łódzkie  
działki ewidencyjne nr: 256, 279 w m. Andrespol

Jednostka projektowa:

Pro-Inwest Łukasz Wyżykowski, ul. Prohaski 23, 36-200 Brzozów

Projektant: mgr inż. Łukasz Wyżykowski

### **2. Podstawa opracowania dokumentacji projektowej**

Podstawowe akty normatywne wykorzystane do realizacji zlecenia:

- a) Ustawa z dnia 20 czerwca 1997 r. – Prawo o ruchu drogowym (jednolity tekst Dz. U. Nr 58 z 2003 r. z późniejszymi zmianami).
- b) Rozporządzenie Ministra Infrastruktury z dnia 23 września 2003 r. w sprawie szczegółowych warunków zarządzania ruchem na drogach oraz wykonywania nadzoru nad tym zarządzaniem (Dz. U. Nr 177, poz. 1729)
- c) Rozporządzenie Ministrów Transportu i Gospodarki Morskiej oraz Spraw Wewnętrznych i Administracji z dnia 31 lipca 2002 r. w sprawie znaków i sygnałów drogowych (Dz. U. Nr 170 z dnia 12 października 2002 r., poz. 1393).
- d) Rozporządzenie Ministra Infrastruktury z dnia 3 lipca 2003 r. w sprawie szczegółowych warunków technicznych dla znaków i sygnałów drogowych oraz urządzeń bezpieczeństwa ruchu drogowego i warunków ich umieszczania na drogach (Dz. U. Nr 220, poz. 2181 wraz z późniejszymi zmianami)
- e) Szczegółowe warunki techniczne dla znaków i sygnałów drogowych oraz urządzeń bezpieczeństwa ruchu drogowego i warunki ich umieszczania na drogach.
- f) Załącznik nr 1-4 do rozporządzenia z dnia 3 lipca 2003 r. w sprawie szczegółowych warunków technicznych dla znaków i sygnałów drogowych oraz urządzeń bezpieczeństwa ruchu



drogowego i warunków ich umieszczania na drogach (Załącznik do nr-u 220, poz. 2181 z dnia 23 grudnia 2003 r.)

### **3. Materiały wyjściowe**

- a) Mapa do celów lokalizacyjnych w skali 1:1000
- b) Wizje lokalne i inwentaryzacja oznakowania istniejącego
- c) Projekt wykonawczy

### **4. Opis stanu istniejącego**

Istniejące oznakowanie przedstawiono na rysunku nr D 2 – Istniejąca organizacja ruchu.

Ul. Głogowa w stanie istniejącym oznakowana jest znakami pionowymi: A-7, B-36.

### **5. Opis zamierzeń do projektu organizacji ruchu**

Docelowe oznakowanie przedstawiono na rysunku nr D 3 – Docelowa organizacja ruchu.

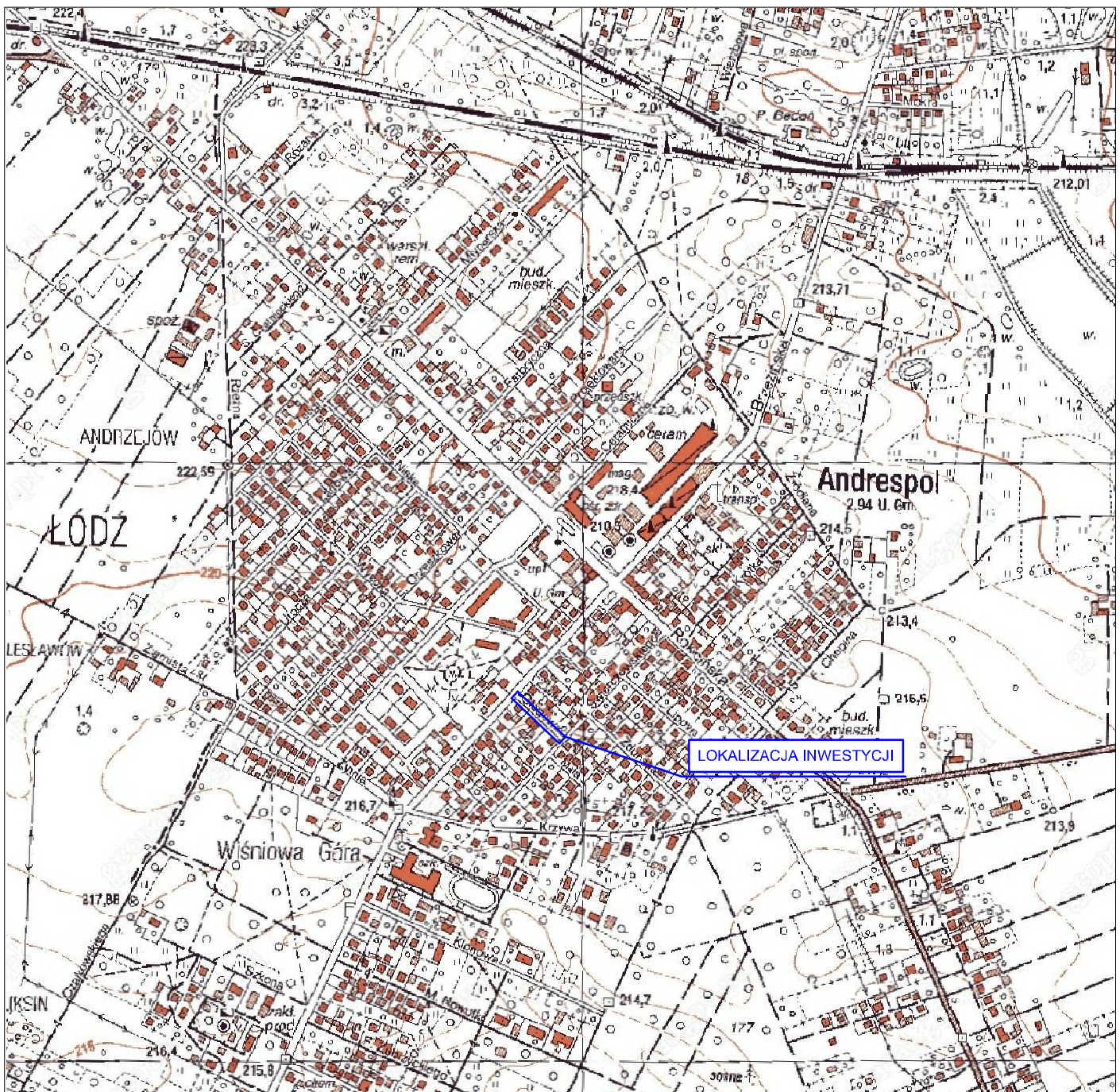
Celem prac nad projektem docelowej organizacji ruchu było zaprojektowanie organizacji ruchu zapewniającej sprawną i bezpieczną komunikację na ulicy Głogowej w Andrespolu.

Na ul. Głogowej w Andrespolu zaprojektowano w rejonie skrzyżowania z ulicą Tuszyńską oznakowanie pionowe: A-7, B-36. Skrzyżowanie ul. Głogowej z ul. Świerczewskiego oznakowano znakami pionowymi: A-7, B-36, D-6 oraz oznakowaniem poziomym w postaci linii P-10 „przejście dla pieszych”.

### **6. Uwagi końcowe**

Oznakowanie (wielkości znaków, wysokość ich umieszczania, odległość od krawędzi drogi) należy wykonać zgodnie z Rozporządzeniem Ministra Infrastruktury z dnia 3 lipca 2003 r. w sprawie szczegółowych warunków technicznych dla znaków i sygnałów drogowych oraz urządzeń bezpieczeństwa ruchu drogowego i warunków ich umieszczania na drogach (Dz. U. Nr 220, poz. 2181) i „Instrukcją oznakowania robót prowadzonych w pasie drogowym”.

## **II. Część rysunkowa**



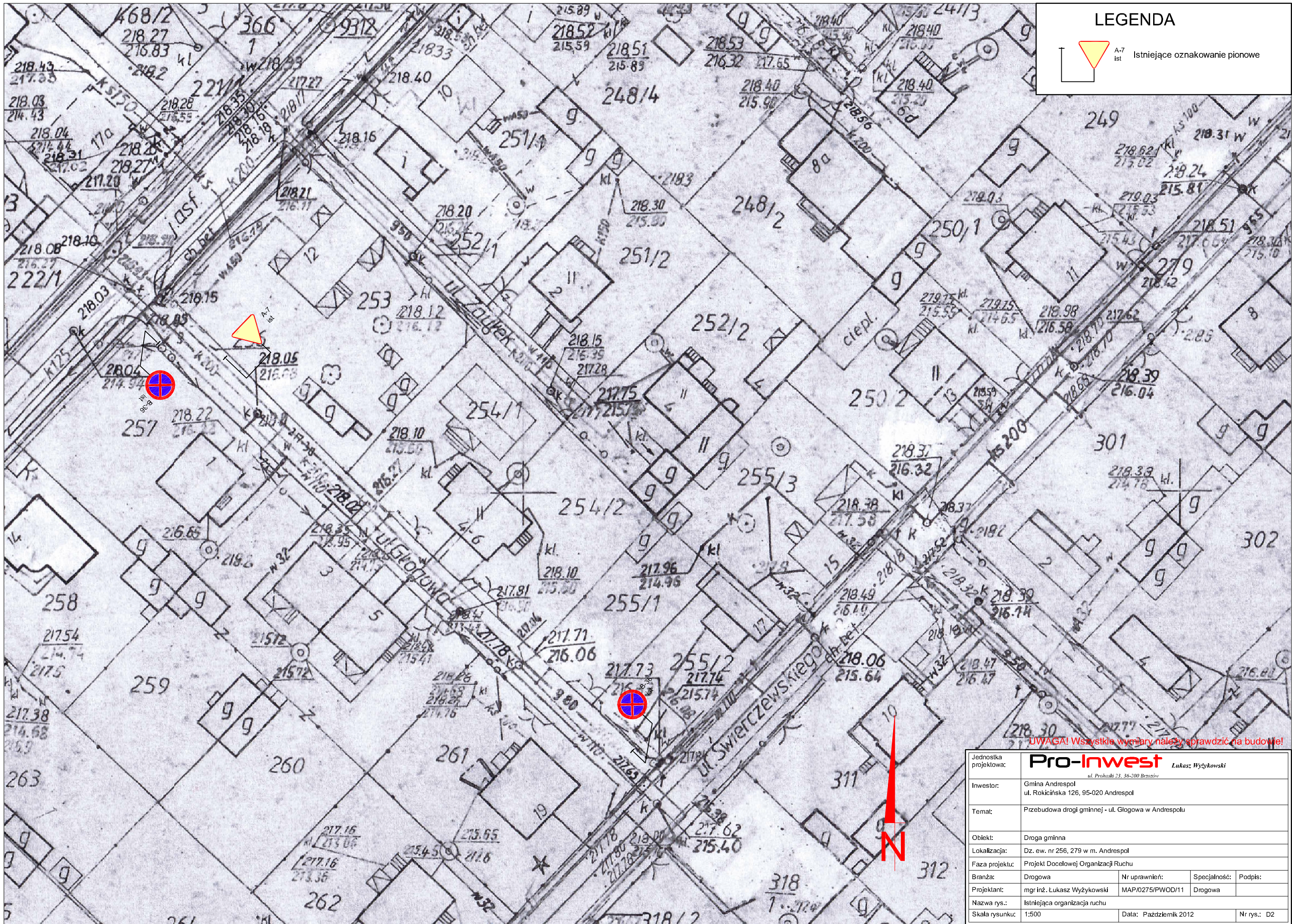
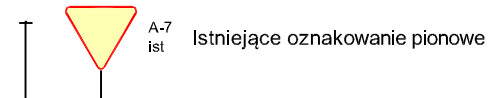
**UWAGA! Wszystkie wymiary należy sprawdzić na budowie!**



Jednostka projektowa:	<b>Pro-Inwest</b> Łukasz Wyżykowski <i>ul. Prohaski 23, 36-200 Brzoźów</i>		
Inwestor:	Gmina Andrespol ul. Rokicińska 126, 95-020 Andrespol		
Temat:	Przebudowa drogi gminnej - ul. Głogowa w Andrespolu		
Obiekt:	Droga gminna		
Lokalizacja:	Dz. ew. nr 256, 279 w m. Andrespol		
Faza projektu:	Projekt Docelowej Organizacji Ruchu		
Branża:	Drogowa	Nr uprawnień:	Specjalność:
Projektant:	mgr inż. Łukasz Wyżykowski	MAP/0275/PWOD/11	Drogowa
Nazwa rys.:	Orientacja		
Skala rysunku:	1:10000	Data:	Październik 2012
			Nr rys.: D1



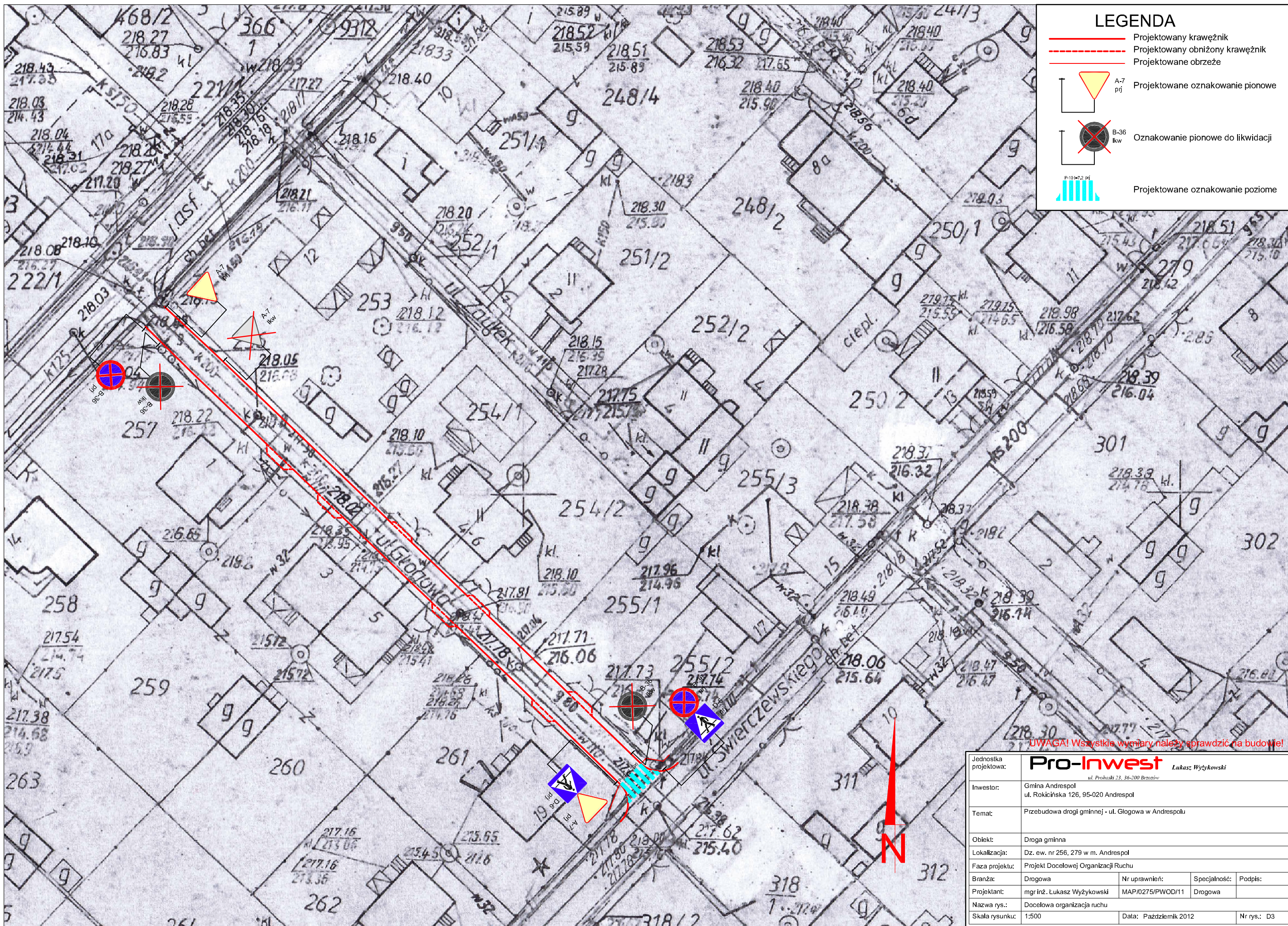
# LEGENDA






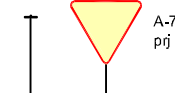


UWAGA! Wszystkie wymiary należy sprawdzić na budowie!

Jednostka projektowa:	<b>Pro-Inwest</b> Lukasz Wyżykowski <small>ul. Prochaski 23, 36-200 Brozów</small>		
Inwestor:	Gmina Andrześć ul. Rokicińska 126, 95-020 Andrześć		
Temat:	Przebudowa drogi gminnej - ul. Głogowa w Andrześci		
Obiekt:	Droga gminna		
Lokalizacja:	Dz. ew. nr 256, 279 w m. Andrześć		
Faza projektu:	Projekt Docelowej Organizacji Ruchu		
Branża:	Drogowa	Nr uprawnień:	Specjalność: Drogowa
Projektant:	mgr inż. Lukasz Wyżykowski	MAP/0275/PWOD/11	Podpis:
Nazwa rys.:	Istniejąca organizacja ruchu		
Skala rysunku:	1:500	Data: Październik 2012	Nr rys.: D2





### LEGENDA

-  Projektowany krawężnik
-  Projektowany obniżony krawężnik
-  Projektowane obrzeże
-  A-7  
prj Projektowane oznakowanie pionowe
-  B-36  
lkw Oznakowanie pionowe do likwidacji
-  P-10  
prj Projektowane oznakowanie poziome

**UWAGA!** Wszystkie wymiary należy sprawdzić na budowie!

Jednostka projektowa:	<b>Pro-Inwest</b> <small>Lukasz Wyżykowski</small> <small>ul. Prochaski 23, 36-200 Brozów</small>		
Inwestor:	Gmina Andrespol ul. Rokicińska 126, 95-020 Andrespol		
Temat:	Przebudowa drogi gminnej - ul. Głogowa w Andrespolu		
Obiekt:	Droga gminna		
Lokalizacja:	Dz. ew. nr 256, 279 w m. Andrespol		
Faza projektu:	Projekt Docelowej Organizacji Ruchu		
Branża:	Drogowa	Nr uprawnień:	Specjalność: Drogowa
Projektant:	mgr inż. Lukasz Wyżykowski	MAP/0275/PWOD/11	Podpis:
Nazwa rys.:	Docelowa organizacja ruchu		
Skala rysunku:	1:500	Data:	Październik 2012
		Nr rys.:	D3



### **III. Załączniki**

Koluszki, dnia 5 listopada 2012 roku.

L.dz. Rd-5321/ 147 /12

### UZGODNIENIE Nr 147 / 2012

Przedstawiony projekt stałej organizacji ruchu / ~~na czas prowadzenia robót w pasie drogowym~~\* na drodze gminnej - dot. ul. Głogowej w m. Andrespol gm. Andrespol.

#### Opiniuję:

bez uwag / ~~z uwagami~~\*:

.....  
.....  
.....  
.....  
.....  
.....  
.....  
.....  
.....  
.....  
.....  
.....

KOMENDANT POWIATOWY POLICJI  
powiatu łódzkiego wschodniego  
z up. Naczelnik Wydziału Ruchu Drogowego  
KPP powiatu łódzkiego wschodniego  
*Dariusz Jedraszak*  
asp. sz. Dariusz Jedraszak

#### Uwagi dla wykonawcy:

Jednostka wprowadzająca organizację ruchu zawiadamia organ zarządzający ruchem, zarząd drogi oraz Komendanta Powiatowego Policji pow. łódzkiego wschodniego o terminie jej wprowadzenia, co najmniej na 7 dni przed dniem wprowadzenia organizacji ruchu – powołując się na Nr niniejszego uzgodnienia (§ 12 ust. 1 Rozporządzenia Ministra Infrastruktury z dnia 23 września 2003 roku).

\* - niepotrzebne skreślić


Zakład Gospodarki Komunalnej  
w Andrespolu  
z siedzibą w Wiśniowej Górze  
95-020 Andrespol, ul. Piłkarska 6/10  
tel. 042 215 24 57; tel. 042 215 24 06  
fax 042 215 22 77  
NIP 728 10 13 770 ; REG. 470679401

Wiśniowa Góra dn. 08.11.2012 r.

L. dz. ...1267/12.....

## UZGODNIENIE

Przedstawiamy projekt stałej organizacji ruchu, dotyczący ul. Głogowej w Andrespolu. ZGK uzgadnia bez uwag.

**DYREKTOR**  
  
Inż. Andrzej Pater